

Løypebeskrivelse F450. 2024

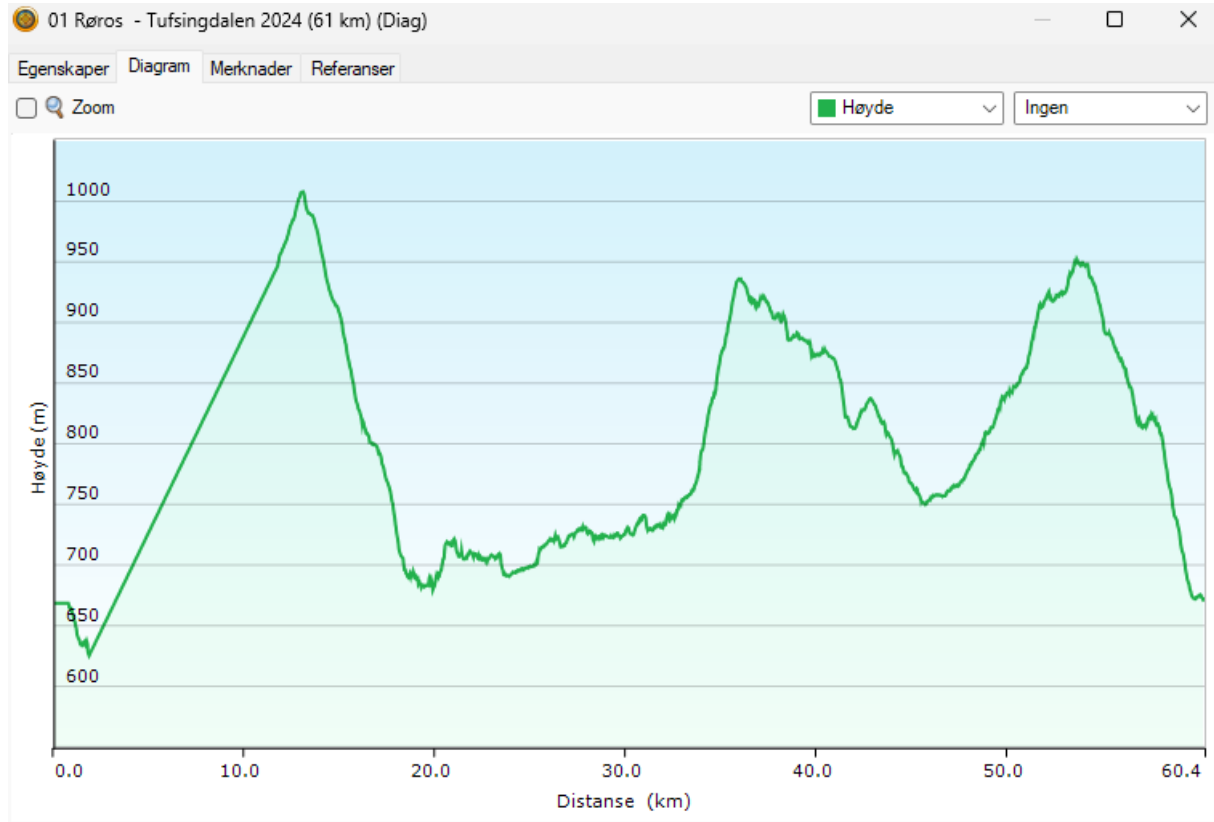
Løypa går gjennom høyfjell, vidder, turområder, sjøer, vassdrag, naturreservater, innmark og reindriftsområder. Vi har et godt og tett samarbeid med et 100-talls grunneiere, kommuner, fylkeskommuner, reindriftsnæringen og Statskog for at Femundløpet skal ha en trase for gode opplevelser for deltakere, hunder, partnere og publikum.

Røros Tufsingdalen. 61 Km

Kartutsnitt. Blå strek viser trasè



Diagram viser høydemeter fra Røros til Tufsingdalen, til sammen 61 KM.



Start i Røros sentrum på ca 640 moh, Krysser Falunveien/FV31 ved småseterveien og fortsetter skitrasè sørover, krysser Dalsveien, Gjettjøna og Håelva og fortsetter over Femundsveien.

Fra Femundsveien er det bratt stigning opp til Skistuggu. Fortsetter skitrasè til gapahuk. Svinger av skiløype til venstre og går videre opp over tregrensen og til høyfjell over Gråhøgda. Høyeste punktet i Gråhøgda ligger på ca 1000moh. Dette er et eksponert område med tanke på dårlig vær. Passerer forbi Bredalslibua og starter nedstigning mot Narjordet. Hold høyre i neste kryss, ned Bredalslia. Sporet går her i til dels tett skog, og det er viktig å følge med da trasè slynger seg tett innpå noen større trær ned til du kommer til Narjordet. Krysser under Nøra bru. NB! Her er det lavt under, så du må dukke.

Følger gamle Kongevei i skog og over jorder til Narbuvoll. Fra Narbuvoll blir det en del stigning gjennom skog mot Narskaftet som ligger over tregrensen. NB! Rett før du kommer opp over tregrensa krysser trase en bekkdal som kommer litt brått. Narskaftet er utsatt hvis det er dårlig vær. Hold til venstre i krysset på Narskaftet mot

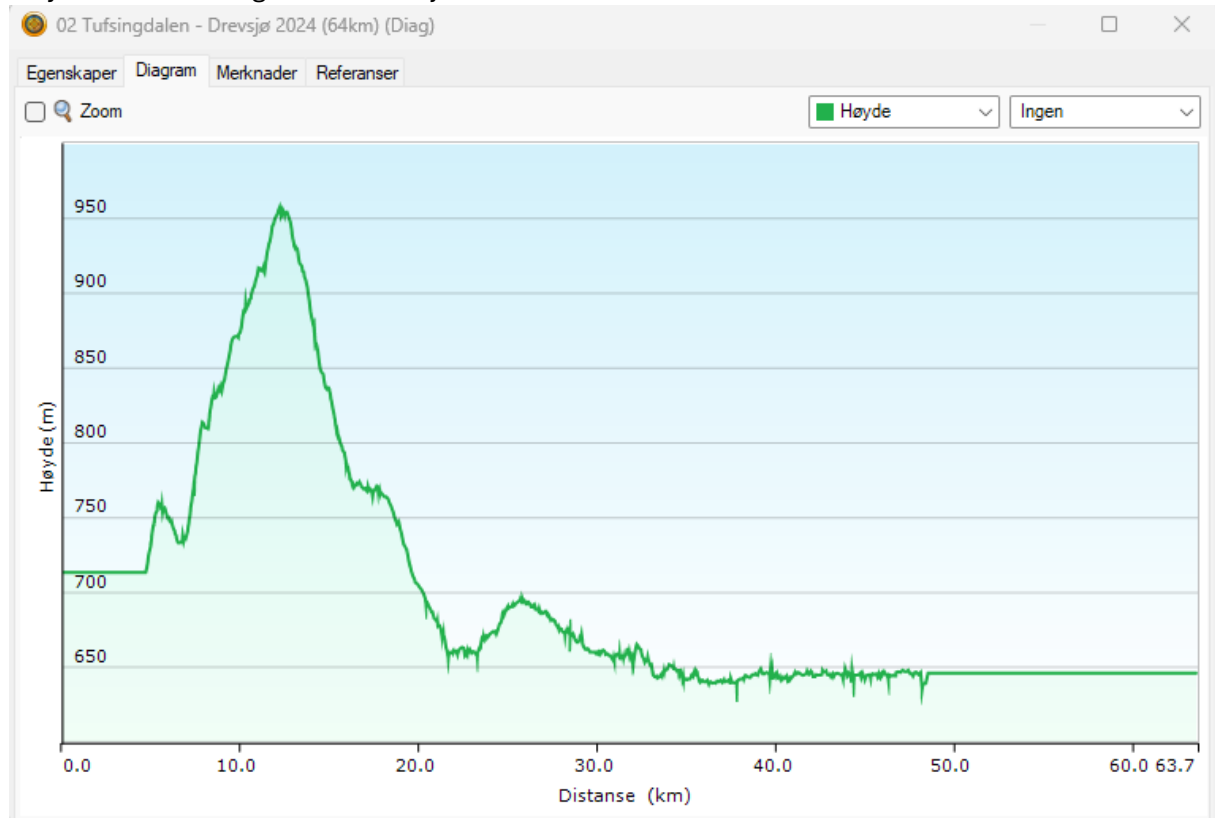
Tufsingdalen. Herfra er det Lett fjellkjøring, til nedkjøring i skogsterreng mot Tufsingdalen.

Tufsingdalen – Drevsjø. 64Km

Kartutsnitt. Tufsingdalen – Drevsjø.



Høydekurver Tufsingdalen - Drevsjø



Trasè fortsetter videre et stykke i skogsterreng til det starter jevn stigning opp, over Kvennvikhøgda på ca 960 moh. Følger skispor til vegkryssing av fv. 26 ved Buvika.

Videre flatt myrterreng fra Femunden mot Isteren

Følger Isteren sørover til Gløtberget. Fra Gløtberget i lett skogsterreng mot Femundsenden og krysser Fylkesvei 2210.

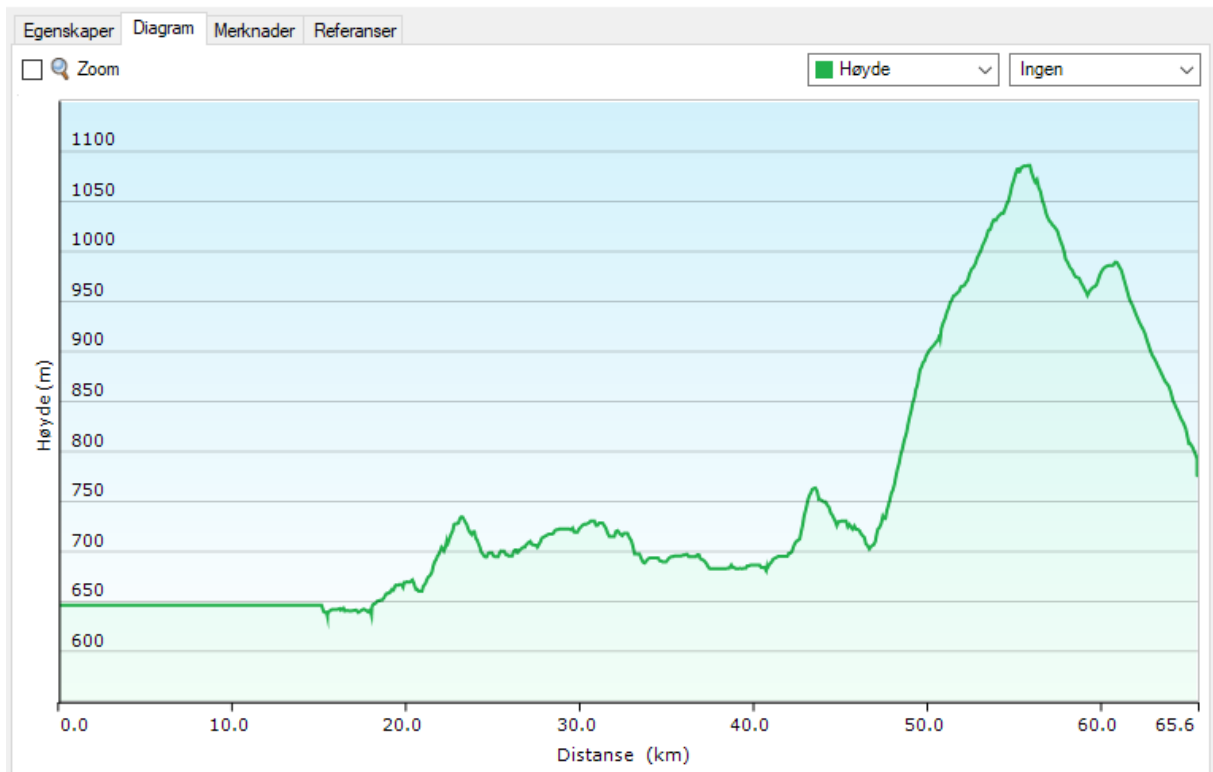
Videre går trase parallelt med Fv 26 i lett skogsterreng inn mot CHP Drevsjø.

NB! Møtende spann mellom Isteren og Drevsjø!

Drevsjø – Søvollen. 65Km



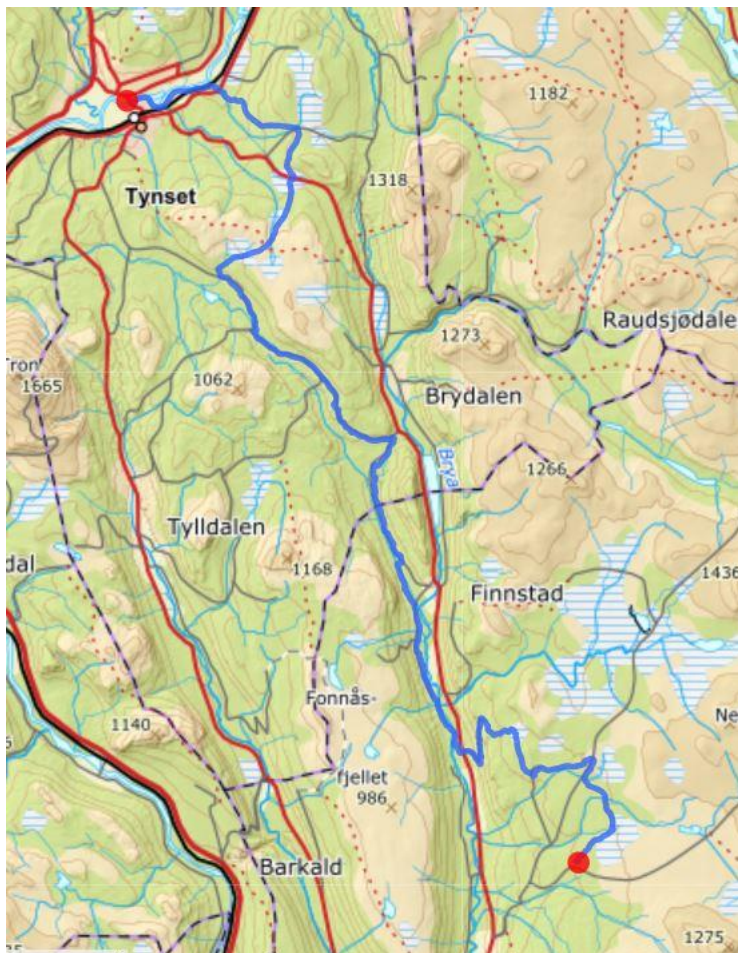
05 Drevsjø - Søvollen 2024 (65 km) (Diag)



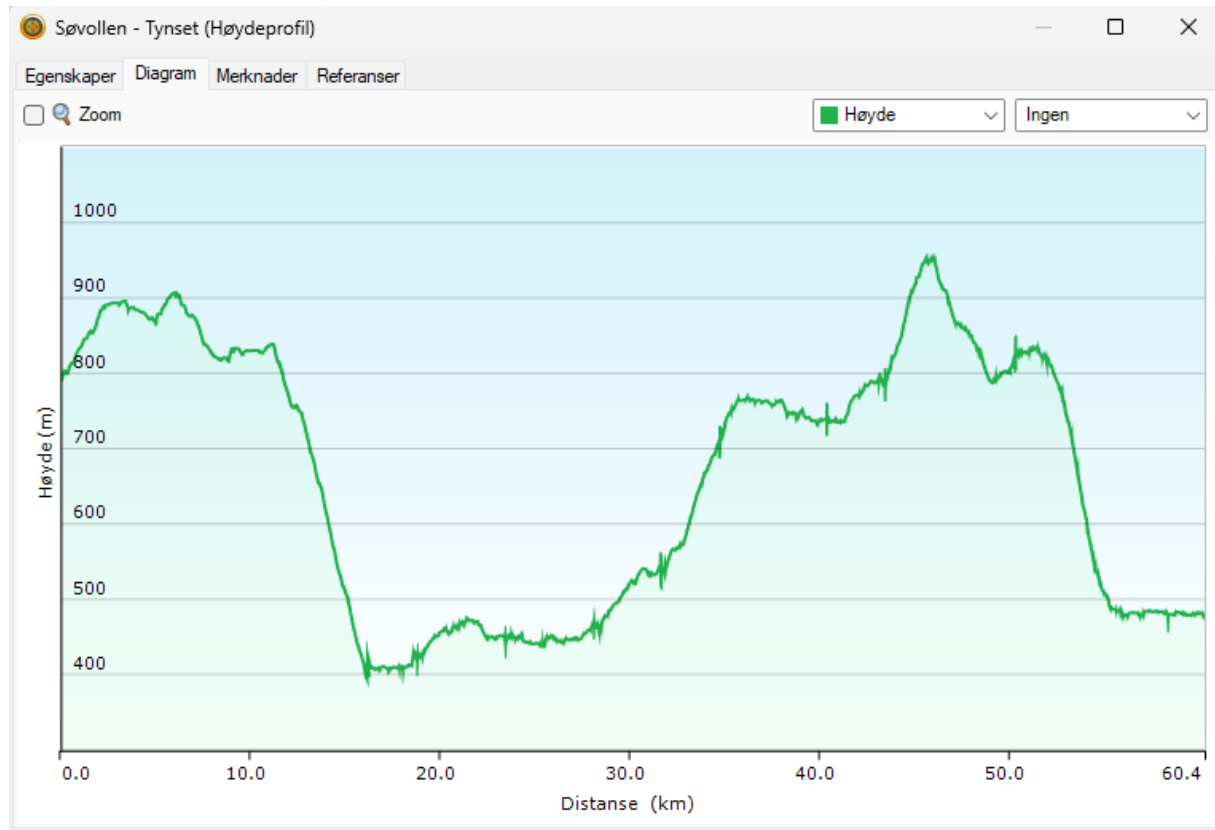
Ut fra Drevsjø følges samme trase mellom sjekkpunktet og Isteren (640Moh), og man må derfor påregne møtende spenn. Det kan være noen trange partier, så vær obs! Hold venstre i kryss på Isteren retning Galtsetra, hvor det blir vegkryssing av Fv 26 før trase går inn ubrøytet skogsvei i lett terreng vestover mot Sølen og hele veien til nordenden av Sølensjøen. Over myrdrag og elv mot Sølengkroken og Hauksetvollen. Følger en ubrøytet veitrase nordover mot Møyåvollen og svinger vest/sørvest mot Søvollen. Her er det snaufjell og det kan være utfordrende forhold ved sterk vind. Høyeste punkt her ligger på 1000Moh.

Følger veitrase forbi Smikkjølbu og Sørvollshaugen ned mot CHP Søvollen. Følger fast merking.

Søvollen – Tynset. 61Km



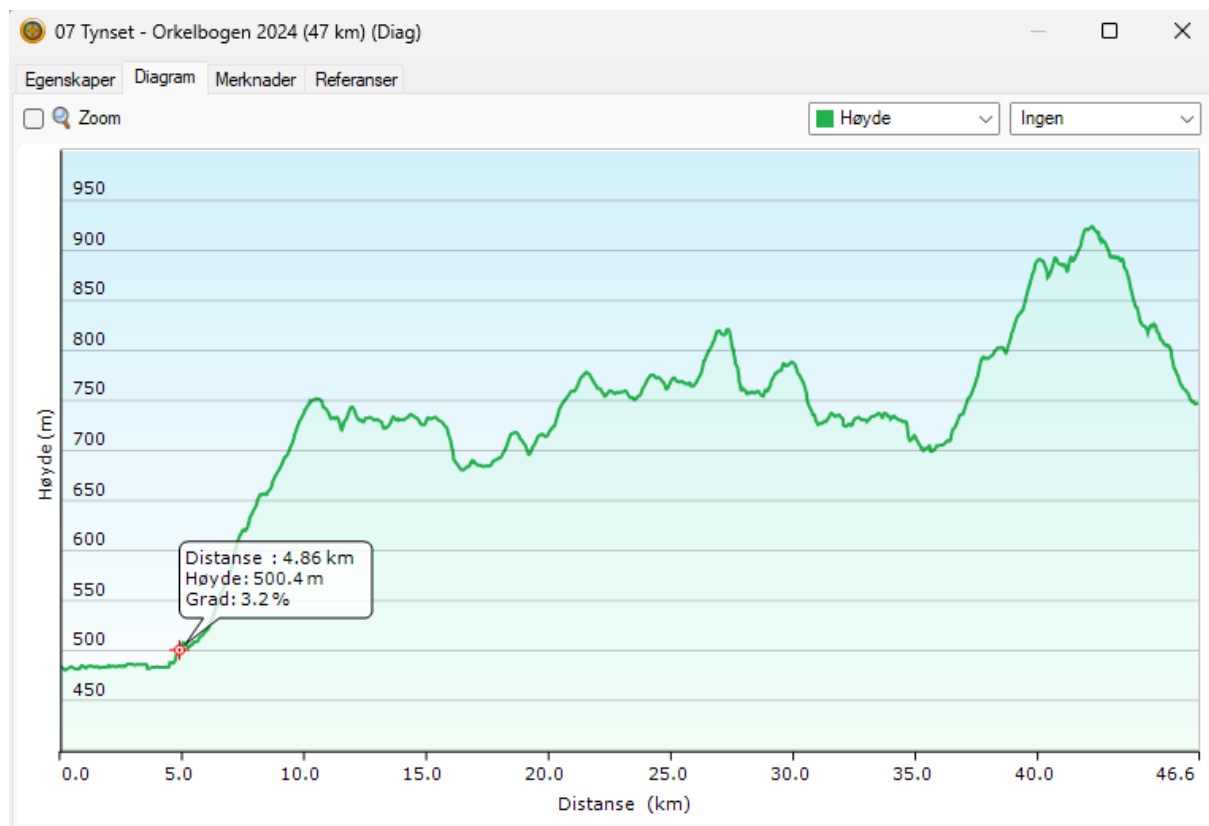
Høydekurver Søvollen - Tynset



Ut fra CHP Søvollen nordover i lett myr og skogsterreng. Svinger via Klettsætra og videre nordover. Kommer inn på ubrøytta vei bratt nedover mot Fv 655 (Brydalsveien). Dette er en uoversiktlig veikryssing, så følg med på merking! Fylkesvei like nord for "Solstad" og fortsetter nordover i skogsterreng ca. 4 km. Kommer inn på delvis brøytta vei mot Finnstad. Følger videre langs myr og ubrøytta vei inn i Værådalen. Kommer inn på Aumdalsveien og følger den i retning Tynset ca. 8 km og kommer inn på preparert skiløype. Følger skiløype mot Aumlivangen og videre over Grønfjellet (Ca900 Moh). videre langs skiløype mot Lauvåsen. Svinger av skiløype og passerer Fylkesvei 655 igjen mot Hobdsætra ned til Tynset skytterbane. Ut fra skytterbanen mot Tynset sentrum. Her blir det vegkryssing av trafikkert vei, FV 2222 og undergang jernbane. Følger elva ned mot og under brua på Tynset til CHP Tynset.

Tynset Orkelbogen 47 KM

Blå strek viser trasè

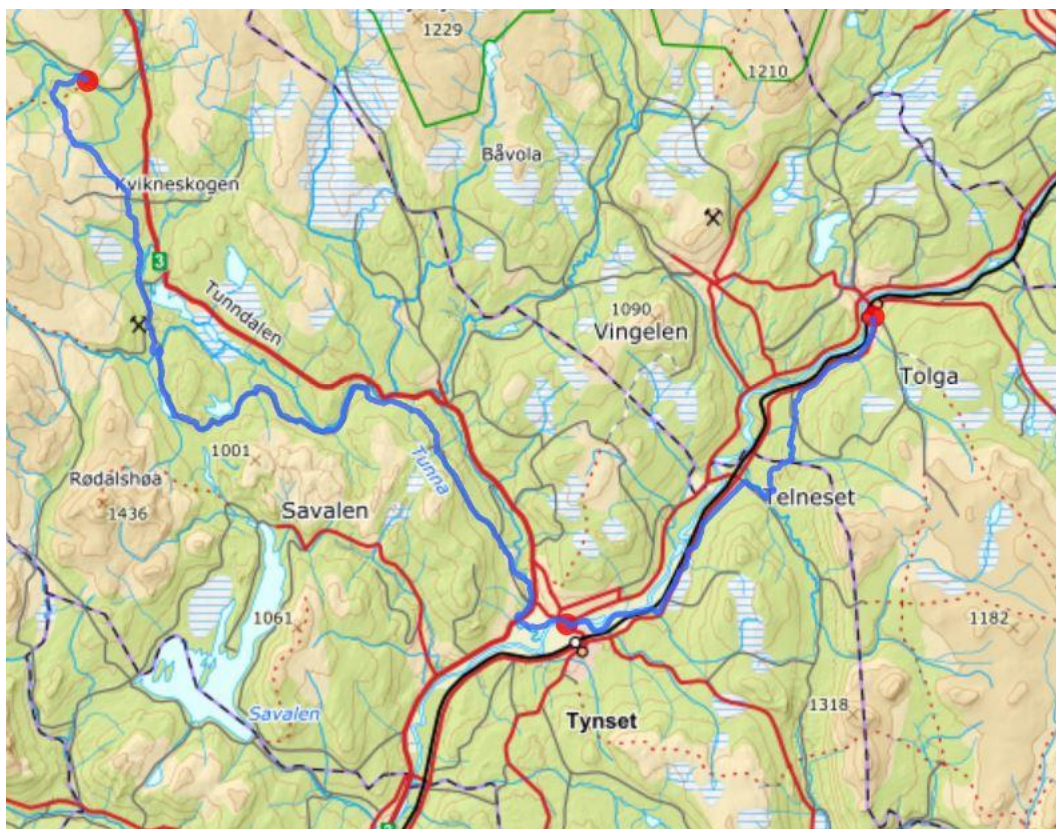


Trasè går videre på jorder mot Motrøkrysset ved Rv3. Under Rv3 på gangvei, og videre ned på elven Tunna. Følger elva et stykke og opp

på jorder og langs gårder. Kommer inn på både brøytet og ubrøytet vei. NB! Følg med på faremerking da det finnes ferister langs veien. Løypa går utenom disse Følger vei forbi Svartåsen, Bakkvangen, Kroken, Straumsmoen, Lomsjøen og skitrase inn til Sparsjøen. Fortsetter til Gløta(elv/bekk). Fra Gløta nordøst i stigning til CHP Orkelbogen. Nb! tøff fjellpassering på slutten og denne er værutsatt. Se diagram for beskrivelse av stigning.

Tynset – Orkelbogen er en tur-retur trase, vær derfor obs på møtende spann!

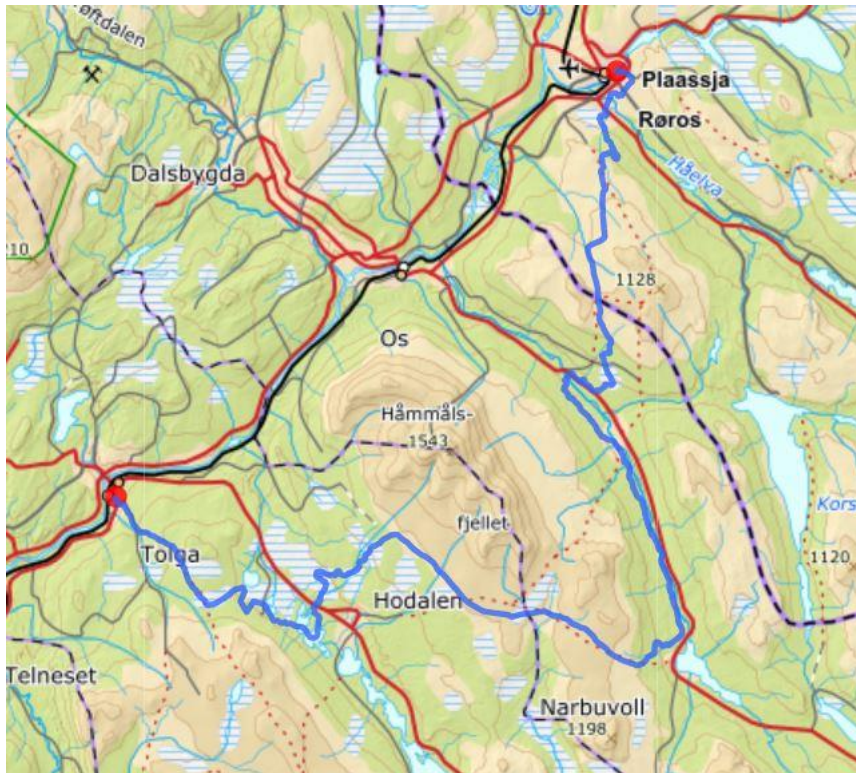
Orkelbogen – Tolga. 71 Km



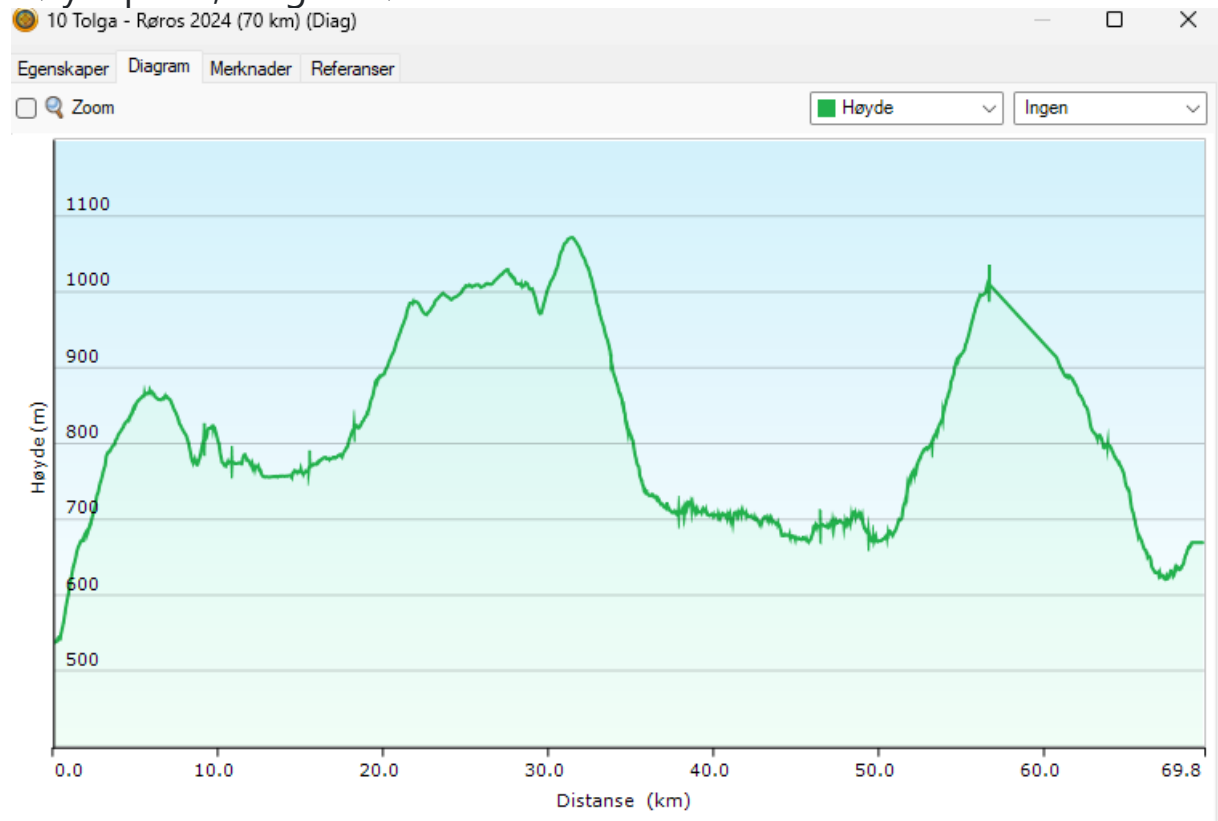


Ut fra CHP Orkelbogen og følger samme trase tilbake.
Det blir møtende spann fra Orkelbogen retur til Tynset skytterbane. Ta til venstre i trasèkryss mot Tolga.
Trasè går på jorder og under høyspentlinje til CHP Tolga. Dette er erfaringsmessig et område med lite snø og det er kupert terreng med stein og stubber.

Tolga – Røros. 70 Km



Høydeprofil, Tolga - Røros



Ut fra Chp Tolga opp til hodalsveien. Bratt stigning første kilometer, så flater det ut opp til kraftlinje etter Fjellveien, og følger kupert terreng og skispor. I Hodalen krysser trasè under Fv 26 i Store Harrbekken. Stigning opp til over tregrensen i Hummelfjell. Videre østover i høyfjell forbi Veslehøgda, ned Narskaftet mot Narbuvoll, og følger samme trase mot Narjordet langs gamle Kjerkeveien. Krysser under lav bru igjen på Nøra, FV 28

Opp bratt stigning i Bredalslia, over Grøhøgda i høyfjell, ned til Skistuggu og inn til mål på Malmplassen i Røros.

Nb! Dette er en svært værutsatt etappe.

Vi gjør vårt beste for å gi deltakerne en god såle, ei spennende løype og en bra opplevelse!

God tur, Hilsen løypemannskapet, NVIO og Road Safety!